

ACTA DE LA REUNIÓN MANTENIDA ENTRE REPRESENTANTES DEL AYUNTAMIENTO DE CÁDIZ Y LA DELEGACIÓN TERRITORIAL DE FOMENTO Y VIVIENDA DE LA JUNTA DE ANDALUCÍA EN CÁDIZ, PARA LA "CONSTRUCCIÓN DE VÍA CICLISTA, SEÑALIZACIÓN Y APARCAMIENTO PARA BICICLETAS EN CÁDIZ, "CASCO HISTÓRICO Y EXTRAMUROS".

ASISTENTES:

Por el Ayuntamiento de Cádiz:

- Concejal de Urbanismo, Martín Vila en representación del Sr. Alcalde
- D. Manuel Navarro Domínguez, Arquitecto
- D. Álvaro Rosado Arroyal, I.T.O.P.

Por la Delegación Territorial de Fomento y Vivienda de la Junta de Andalucía:

- D. Manuel González Piñero, Delegado Territorial
- D. Antonio Mora Fernández, Ingeniero de Caminos, Canales y Puertos
- D. Antonio Morillo Romero, Ingeniero Civil

Temas tratados:

Se pone en conocimiento del nuevo gobierno del Ayuntamiento, mediante planos, de la situación del proyecto que se está redactando por parte de la Junta de Andalucía.

1.- Proyecto de extramuros:

1.1.- Se propone estudiar un trazado alternativo por la Avenida de la Ilustración, junto a nave de "Rafael y Ramón" del ramal 6 EX; debido a la existencia de árboles que impiden el trazado inicial, así como la no disposición de los terrenos colindantes hasta que no se apruebe el plan parcial.

1.2.- En la calle Ronda de Vigilancia del ramal 6EX, se estudiará la posibilidad de reducir carril para no eliminar aparcamientos.

1.3.- En el caso del ramal 2 EX, el Ayuntamiento aún está pendiente de la decisión en el Paseo Marítimo de la plataforma única. También se estudiará por parte del Ayuntamiento la decisión del trazado por delante o por detrás del Hotel Playa Victoria.

1.4.- Con respecto al ramal 8, en concreto calle Alcalde Blázquez, el Ayuntamiento está estudiando nuevas soluciones que mejoren el trazado proyecto (eliminando mediana, etc.).

2.- Proyecto de Casco Histórico.

2.1.- El Ayuntamiento no ha decidido aún en las siguientes zonas respecto a la eliminación de aparcamientos:

- Avenida Campo del Sur (frente a Catedral).
- Avenida Duque de Najera (Caleta).

2.2.- El Ayuntamiento ahora se plantea el trazado por la Avenida Doctor Gómez Ulla.

2.3.- En la Avenida del Puerto se pretende que el trazado discorra por dentro del cerramiento del Puerto existente. (Mantener reunión con la autoridad Portuaria).

2.4.- El Delegado Territorial, mantiene que el trazado junto a Puertas de Tierra sea paralelo a la muralla.

2.5.- Se propone estudiar en la Avenida Fernández Ladreda, ajustar los anchos para no eliminar los aparcamientos de coches de la policía.

En Cádiz, a 3 de agosto de 2015


Los asistentes:



Fdo.: Martín Vila Pérez




Fdo.: Manuel González Piñero




Fdo.: Manuel Navarro Domínguez




Fdo.: Antonio Mora Fernández



Fdo.: Álvaro Resado Arroyal



Fdo.: Antonio Morillo Romero



JUNTA DE ANDALUCIA
CONSEJERIA DE FOMENTO Y VIVIENDA
Delegación Territorial
Concuerda con el original
COMPULSADO
Cádiz, 11 MAYO 2016
Fdo.: Ana J. Asletta
ADMINISTRATIVO 4