



ACUERDO MARCO DE COLABORACIÓN ENTRE LA CONSEJERÍA DE FOMENTO Y VIVIENDA Y EL AYUNTAMIENTO DE CÁDIZ PARA EL DESARROLLO DE ACTUACIONES EN EL FOMENTO DEL TRANSPORTE EN BICICLETA Y SU INTEGRACIÓN EN LA MOVILIDAD URBANA DE LA CIUDAD DE CÁDIZ.

Cádiz, a 3 de noviembre de 2014

REUNIDOS

De una parte, la Excm. Sra. Dña. Elena Cortés Jiménez, Consejera de Fomento y Vivienda de la Junta de Andalucía, designada en virtud del Decreto de la Presidenta 6/2013 de 9 de septiembre, por el que se designan los Consejeros y las Consejeras de la Junta de Andalucía.

De otra, la Ilma. Sra. Doña Teófila Martínez Saiz, Alcaldesa de la ciudad de Cádiz.

Los reunidos se reconocen capacidad necesaria para formalizar el presente Acuerdo Marco en nombre de sus respectivas Administraciones y en consecuencia.

MANIFIESTAN

PRIMERO.- La Consejería de Fomento y Vivienda de la Junta de Andalucía, en ejercicio de las competencias atribuidas en materia de vías ciclistas por el Decreto 150/2012, de 5 de junio, de la estructura orgánica de la citada Consejería, en su artículo 1 b), y el Ayuntamiento de Cádiz, en ejercicio de las competencias establecidas por los arts. 9.10 y 9.13 de la Ley 5/2010, de 11 de junio, de Autonomía Local de Andalucía, declaran la necesidad de disponer a corto plazo de una red de vías ciclistas en la ciudad, estableciendo un marco de colaboración que permita determinar las bases necesarias para la incorporación de la bicicleta como un modo relevante en las políticas de movilidad con carácter general en la ciudad de Cádiz, con la finalidad de potenciar el uso del transporte público frente al automóvil particular en la misma, integrando la bicicleta de forma sustancial en la movilidad urbana de la ciudad de Cádiz.

SEGUNDO.- Que con fecha 21 de enero de 2014, se ha aprobado por Acuerdo del Consejo de Gobierno de la Junta de Andalucía el Plan Andaluz de la Bicicleta, que abordará los diferentes aspectos tendentes a propiciar la integración de la bicicleta como medio de transporte en la movilidad urbana y metropolitana, y aportará el marco estratégico que contribuirá a la obtención de objetivos territoriales y ambientales que tiene planteados la Comunidad Autónoma, cumpliendo de esta forma con los principios establecidos en la Sección III del Capítulo III de Ley 2/2011, de 4 de Marzo, de Economía Sostenible, artículos 99, 100, 101 y concordantes, todo ello al



objeto de iniciar Los trabajos necesarios que permitan el desarrollo y ejecución de las actuaciones propuestas en este documento.

TERCERO.- El tráfico urbano motorizado constituye el mayor exponente del incremento de los niveles de contaminación de partículas en suspensión y dióxido de nitrógeno, provocando el deterioro de la salud. Es también responsable de la superación de los umbrales de ruido, alterando la convivencia. Genera senderismo y no contribuye al desarrollo de una vida más armónica y más sana.

CUARTO.- La bicicleta es una alternativa eficaz y útil de transporte tal y como se acredita en numerosas ciudades modernas europeas y en un buen número de ciudades españolas, entre las que se encuentra en primera línea, la ciudad de Sevilla. Su implantación es una realidad y un compromiso serio por una movilidad menos dependiente del coche, reconvirtiendo sus sistemas de transporte para que el uso de la bicicleta se convierta en algo posible, seguro y respetado, logrando con ello importantes avances en la calidad de vida de sus ciudadanos.

QUINTO.- La bicicleta es un medio de transporte eficiente y no contaminante, requiere un menor consumo de espacio público, reduce la congestión del tráfico y es más rápido en la mayoría de los desplazamientos urbanos. Su uso continuado demuestra que tiene grandes efectos positivos en la salud al ser una de las actividades más completas y universales para prevenir dolores de espalda, proteger articulaciones, mejorar el sistema circulatorio inmunológico, así como mantener la salud psíquica.

SEXTO.- Potenciar el papel de la bicicleta como modo de transporte, junto con la recuperación para el peatón y el ciclista de espacios urbanos ocupados hasta ahora de forma indiscriminada por el coche, es una de las piezas angulares de las políticas de movilidad sostenible y de la recuperación de la calidad de vida de los entornos urbanos.

SEPTIMO.- En aras a la consecución de estos objetivos, las Administraciones actuantes consideran oportuno celebrar el presente Acuerdo Marco, de conformidad con lo establecido en el artículo 83 de la Ley 5/2010, de Autonomía Local de Andalucía y que se registrá por las siguientes

ESTIPULACIONES

PRIMERA.- OBJETO DEL ACUERDO MARCO

El Acuerdo Marco tiene por objeto establecer las relaciones de colaboración entre la Consejería de Fomento y Vivienda de La Junta de Andalucía y el Ayuntamiento de Cádiz para fomentar el impulso y planificación del uso de la bicicleta como modo de transporte, integrando el mismo en la movilidad urbana, contribuyendo a la conformación de una economía más sostenible y socialmente más humana.

SEGUNDA.- CARACTERÍSTICAS DE LAS REDES CICLISTAS.

El Ayuntamiento de Cádiz elaborará una Programación -y ejercerá cualquier potestad, incluida la normativa y de planeamiento que dé soporte a aquélla- para la implantación del uso de la bicicleta para la ciudad de Cádiz en la que predominarán los siguientes criterios técnicos en las vías ciclistas:

- * **Conectividad.**- La red debe tener un diseño funcional en el sentido de que conecte entre sí las principales zonas de atracción y articule el territorio. Se procurará que las vías ciclistas se articulen en el territorio urbano mediante redes o mallas a las que pueda acceder el ciclista a una distancia no superior a 200 metros desde el lugar de partida. Se procurará que en el centro histórico tengan prioridad los modos no motorizados.
- * **Continuidad.**- La continuidad de la red debe garantizarse evitando interrupciones en su trazado. Para ello no será necesario que la red esté conformada exclusivamente por carriles segregados, sino que pueden combinarse distintas soluciones en función de las características de la infraestructura sobre la que se asiente cada tramo, compartiendo la plataforma con el coche, mediante ciclocalles, siempre y cuando lo puedan hacer de la forma más segura para el ciclista. Se procurará que las vías ciclistas tengan carácter bidireccional de acuerdo con los criterios establecidos en el código de la circulación y ello con el fin de garantizar la continuidad de los itinerarios. Se evitarán los cambios bruscos de dirección, procurando la continuidad longitudinal al objeto de disminuir los tiempos de recorrido y garantizar la seguridad vial al prescindir de cruces e intersecciones innecesarias. Asimismo, las vías ciclistas referidas deberán tener una anchura mínima de 2.50 m. Excepcionalmente, dicha anchura podrá variar en todo o parte del itinerario en función del espacio viario.


Integración.- Los proyectos de las redes ciclistas definidas incluirán, en el caso de que la infraestructura propuesta dependa de una reordenación viaria, los ajustes de alineaciones y redimensionamiento de la sección transversal del viario.

- * **Intermodalidad.**- En el diseño de la red se favorecerá la posibilidad de acceder mediante transporte público a la red ciclista, facilitando el desplazamiento de las bicicletas en dichos medios, determinando los itinerarios ciclistas con proximidad a las paradas de transporte público, así como procurando el acceso desde las vías ciclistas a las conexiones intermodales con el exterior de Andalucía.
- * **Uso universal y comodidad.**- La red deberá diseñarse atendiendo a los potenciales usuarios más vulnerables, de tal forma que también puedan usarla los niños y mayores. Para ello se minimizarán las pendientes de las vías ciclistas. Se procurará la comodidad de las rutas; para ello, las vías ciclistas deberán estar separadas del tráfico motorizado en la medida de lo posible, mediante su segregación o disposición de barreras de separación.

Tipología del trazado.- Dispondrán de protección frente a condiciones meteorológicas desfavorables, lo que deberá afrontarse mediante la correcta elección de pavimento, el diseño de las rutas y la dotación de mobiliario urbano o árboles que aporten sombra.

Señalización.- Es conveniente la dotación de una señalización clara, sencilla y homogénea en toda la red, que incluya además información sobre los tiempos de recorrido y distancia a los principales puntos de interés; se establecerán semáforos específicos en aquellas intersecciones donde la velocidad del tráfico sea superior a 50 km/hora o la densidad de tráfico sea superior a 1000 vehículos/hora.

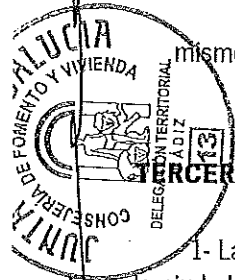
- * **Mantenimiento de la red.**- Será necesario prever un adecuado mantenimiento de la red para garantizar la seguridad vial de los usuarios.
- * **Incorporación al planeamiento urbanístico.**- Se incorporarán en el planeamiento urbanístico las infraestructuras para la bicicleta, debiendo considerarse como un vehículo con participación en el reparto modal de transporte, reservando parte del viario para su uso en condiciones de igualdad. El planeamiento determinará las vías y redes ciclistas que formen parte de los sistemas generales básicos.





- * Aparcamientos.- Los puntos intermodales, puntos de destino, edificios públicos, puntos de atracción turística y zonas de descanso deberán dotarse de aparcamientos específicos para bicicletas.
- * Zona Ciclable - El Ayuntamiento se compromete a aprobar la Ordenanza Municipal que regule el uso de la Zona Ciclable, de acuerdo con los criterios generales establecidos en otras ciudades en las que existe una red ciclista. Una vez construidos y en uso las vías ciclistas objeto de este Acuerdo Marco, se analizará la posibilidad de establecer vías ciclistas específicas dentro del ámbito de la Zona Ciclable.

En el Anexo I se detallan sobre planos los diferentes itinerarios ciclistas, así como la longitud de los mismos, diferenciando los básicos del resto de las vías ciclistas propuestas.



TERCERA.- FINANCIACIÓN.

1- La Consejería de Fomento y Vivienda y el Ayuntamiento de Cádiz acuerdan la ejecución de la red ciclista de la ciudad de Cádiz tal y como se detalla en el Anexo que se acompaña. En el referido Anexo se detallan las vías ciclistas cuyas obras ejecutarán, a su costa y por separado, cada una de las Administraciones firmantes. Igualmente cada una de ellas redactará sus respectivos proyectos de acuerdo con las indicaciones del presente Acuerdo Marco.

2.- El Ayuntamiento pondrá, sin coste alguno, la disposición de los terrenos municipales donde se ejecuten las obras, sin exigir a la Consejería de Fomento y Vivienda el pago de tasas, licencias o cualquier otro tipo de arancel.

4 - Una vez ejecutadas y recepcionadas definitivamente las vías ciclistas por la Consejería de Fomento y Vivienda, y al tratarse de espacios de titularidad municipal, se formalizará su entrega mediante Acta al Ayuntamiento de Cádiz siendo la conservación de las vías ciclistas por cuenta exclusiva del Ayuntamiento.

Igualmente la Consejería de Fomento y Vivienda en el marco de la implantación del Plan Andaluz de la Bicicleta realizará las gestiones necesarias, tanto en organismos del Estado como Internacionales, a fin de recabar ayudas económicas y de cualquier otro tipo para que la implantación de las vías ciclistas sea una realidad en un corto periodo de tiempo.

Cada Organismo se encargará de la redacción de los proyectos, de la dirección facultativa de las obras y de la contratación de la ejecución de las mismas recogidas en el Anexo en los tramos que a cada uno le corresponde ejecutar de acuerdo con el citado Anexo de este Convenio.

CUARTA.- HITOS DE LAS PRINCIPALES ACTUACIONES

A fin de desarrollar e implantar de manera efectiva las actuaciones referidas, se establecen los siguientes hitos:

- * Con anterioridad a la firma del presente documento se han definido los itinerarios de la red ciclista de la Ciudad de Cádiz que se incorporan como anexo al presente Acuerdo Marco.
- * Posteriormente a la firma del Acuerdo Marco se entregarán a la Comisión de Seguimiento los proyectos de construcción para su conformidad.
- * Se entregará a la Comisión de Seguimiento el cronograma de ejecución de las obras para su conformidad.



- * Una vez se dé conformidad a los proyectos de construcción por la Comisión de Seguimiento, y aprobados por las Administraciones correspondientes, se iniciará el expediente de contratación.
- * El expediente de licitación de las obras de las vías ciclistas básicas cuya ejecución corresponda a la Junta de Andalucía deberá iniciarse antes del primer semestre de 2015.

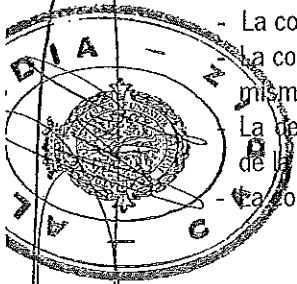
Durante el ejercicio de 2015 se iniciará la ejecución de las obras de las redes ciclistas definidas que correspondan a la Junta de Andalucía. El inicio del expediente de contratación y licitación de las obras de las redes ciclistas definidas que corresponden al Ayuntamiento de Cádiz se realizará en función de las disponibilidades funcionales y presupuestarias del mismo.



QUINTA.- COMISIÓN DE SEGUIMIENTO DEL ACUERDO MARCO.

De conformidad con lo dispuesto en el art 6.3 de la Ley 30/1992, de Régimen Jurídico de las Administraciones Públicas y del Procedimiento Administrativo Común y para el mejor desarrollo del presente Acuerdo Marco, se constituirá una Comisión de Seguimiento, formada por dos representantes de la Junta de Andalucía -uno de los cuales ostentará la presidencia- y dos del Ayuntamiento de Cádiz.

La Comisión asumirá, sin perjuicio de las competencias que correspondan a cada Administración, la función de velar por el cumplimiento del Acuerdo. Asimismo la Comisión será cauce para la difusión de la información necesaria relacionada con el ámbito del presente Acuerdo. En concreto, la Comisión de Seguimiento tendrá las siguientes funciones:



- La conformidad de los proyectos objeto de este Convenio.
- La conformidad de las modificaciones de los proyectos que no supongan variaciones en el presupuesto de los mismos, sin perjuicio de la aprobación por parte del organismo de contratación correspondiente.
- La designación de una Subcomisión Técnica formada por dos representantes del Ayuntamiento y otros dos de la Consejería de Fomento y Vivienda.
- La conformidad al cronograma de ejecución de las obras

La Subcomisión Técnica tendrá las siguientes funciones:

- Participar en la redacción de los proyectos objeto de este Convenio.
- Coordinar la ejecución de los trabajos, minimizando el impacto sobre el funcionamiento del tráfico en la ciudad.
- Cualquier otra que le encomiende la Comisión de Seguimiento del Convenio.

La Subcomisión Técnica elevará informe a La Comisión de Seguimiento de sus actuaciones para su aprobación.

SEXTA.- PERIODO DE VIGENCIA Y MODIFICACIONES DEL ACUERDO MARCO.

El presente Acuerdo entrará en vigor a la firma del mismo, y estará vigente hasta la completa terminación de las obras o hasta la extinción del mismo.



SÉPTIMA.- NATURALEZA JURÍDICA DEL ACUERDO MARCO

El presente Acuerdo tiene carácter administrativo y en virtud de lo dispuesto en el art. 4 del Real Decreto Legislativo 3/2011 de 14 de noviembre, por el que se aprueba el texto refundido de la Ley de Contratos del Sector Público, quedará fuera de su ámbito de aplicación, regulándose por la normas contenidas en el mismo. No obstante, podrán aplicarse los principios de la referida legislación para resolver las dudas o lagunas que pudieran plantearse.

OCTAVA.- RESPONSABILIDAD PATRIMONIAL

En caso de que se deba responder de la integridad de los daños y perjuicios que se deriven de la ejecución del presente Acuerdo Marco, se estará en todo caso a lo dispuesto sobre responsabilidad patrimonial en la Ley 30/1992 y su reglamentación de desarrollo.

NOVENA.- JURISDICCIÓN COMPETENTE.

Las cuestiones litigiosas que puedan surgir en la interpretación y cumplimiento del Acuerdo Marco serán de conocimiento y competencia del Orden Jurisdiccional de lo Contencioso-Administrativo

Para que conste, y en testimonio de conformidad las partes firman el presente Acuerdo Marco por duplicado ejemplar en el lugar y fecha del encabezamiento.

LA CONSEJERA DE FOMENTO Y VIVIENDA

Fdo.: María Cortés Jiménez

LA ALCALDESA DEL AYUNTAMIENTO DE CÁDIZ

Fdo.: Teófilo Martínez Saiz



ANEXO N° 1

PROYECTOS A EJECUTAR POR LA JUNTA DE ANDALUCÍA:

I.- PROYECTO CARRIL BICI CASCO HISTÓRICO CÁDIZ

CASCO HISTÓRICO. L= 6.330 m

Plaza Sevilla
Avda. Del Puerto / Paseo Canalejas / Avda. Del Descubrimiento
Plaza España
Calle Fernando El Católico
Calle Nuevo Mundo
Calle Bermin Salvochea
Alameda Apodaca
Jardines Carlos III
Paseo de Santa Bárbara
Hotel Atlántico
Campo de las Balas
Avda. Duque de Nájera
Avda. Campo del Sur
Avda. Fernández Ladreda
Muralla de San Roque
Puerta de Tierra
Calle Santa Elena
Cuesta de las Calesas
Plaza Sevilla

RAMAL 1. L= 1.136 m

Avda. Fernández Ladreda (tramo comprendido entre Baluarte de San Roque hasta Plaza Asdrúbal)

RAMAL 2. L= 654 m

Calle Granja San Ildefonso
Avda. Andalucía
Calle Granja San Ildefonso
Calle Tolosa Latour
Avda. Juan Carlos I

RAMAL 3. L= 159 m

Paseo Almirante Pery Junquera

LONGITUD TOTAL **8.279m**



II. PROYECTO CARRIL BICI EXTRAMUROS CÁDIZ

RAMAL EX-1. L= 536 m

Calle Trille
Avd. Ana de Villa
Calle Fernández Ballesteros

RAMAL EX – 2. L= 1.369 m

Paseo Marítimo (tramo comprendido entre Plaza Ingeniero La Cierva hasta Glorieta Cortadura)

RAMAL EX – 3. L= 438 m

Plaza Asdrúbal
Avda. Constitución de 1.812

RAMAL EX – 4. L= 606 m

Ronda de la Ilustración
Glorieta Zona Franca
Calle Castellar de la Frontera
Avda. Juan Carlos I
Calle Ciudad de la Coruña
Avda. José León de Carranza
Calle Sirenas
Paseo Marítimo

RAMAL EX – 5. L= 279 m

Plaza Campo de la Aviación
Calle Hidroavión Numancia

RAMAL EX – 6. L= 2.869 m

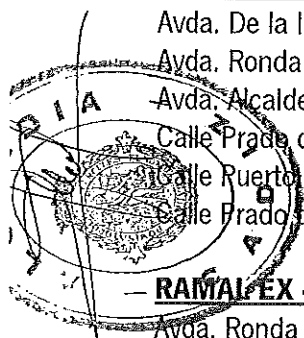

Avda. De la Ilustración
Avda. Ronda de Vigilancia
Avda. Alcalde Sánchez Cossio
Calle Prado del Rey
Calle Puerto Real
Calle Prado del Rey

RAMAL EX – 7. L= 782 m

Avda. Ronda de Vigilancia (tramo comprendido entre Avda. Alcalde Sánchez Cossio hasta Complejo Deportivo Puerto "Elcano").

RAMAL EX - 8. L= 525 m

Avda. De la Bahía
Calle Guadalete
Calle Alcalde Blázquez
Avda. Juan Carlos I





LONGITUD TOTAL 7.404 m

LONGITUD TOTAL JUNTA ANDALUCÍA 15.683 m

PROYECTOS A EJECUTAR POR EL EXCMO. AYTO. DE CÁDIZ:

RAMAL AY-1. L= 1.368 m

Avda. Amílcar Barca (tramo comprendido entre Plaza Asdrúbal hasta Calle Brasil)
Paseo Marítimo (tramo comprendido entre Calle Brasil hasta Plaza Ingeniero La Cierva)

RAMAL AY- 2. L= 225 m

Avda. Constitución de 1.812
Calle Huelva

RAMAL AY- 3. L= 464 m

Avda. Juan Carlos I (Glorieta Lebón)
Avda. San Severiano
Calle Carpinteros de Rivera
Avda. de Las Cortes de Cádiz

RAMAL AY- 4. L= 860 m

Calle Carpinteros de Rivera
Parque Celestino Mutis
Avda. De la Bahía

RAMAL AY- 5. L= 1.190 m

Avda. de Las Cortes de Cádiz
Avda. Astilleros
Plaza Sevilla

RAMAL AY- 6. L= 946 m

Avda. Almirante Pery Junquera

RAMAL AY- 7. L= 175 m

Alameda Marqués de Comillas
Paseo Carlos III

LONGITUD TOTAL AYUNT. CÁDIZ 5.228 m